


1. PŘESNOST VYTÝČENÍ DLE ČSN 73 0420-1, ČSN 73 0420-2.
2. VYTÝČENÍ BUDE PROVEDENO Z BODŮ PLATNÉ A OVĚŘENÉ VYTÝČOVACÍ SÍTĚ.

Ministerstvo dopravy  
Státní fond dopravní  
infrastruktury



Jiná ověření:

Paré:

Orientační schéma:

Razítko oprávněné osoby:

Revize:

Datum:

Popis:

[06/2023]

Definitivní odevzdání dokumentace

[000]

Kontroloval:

Ing. L. Marek

Datum:

Stavebník/Investor:

Adresa:

Zástupce investora:

Adresa:

Zhotovitel díla:

Adresa:

Kontakt:

Zhotovitel částí/objektu:

Adresa:

Kontakt:

Hlavní projektant (HIP):

Název stavby/akce:

Název části:

Název objektu/díle části:

Název přílohy:

Název díle části přílohy:

Odpovědný projektant:

Kraj:

Okres:

Přílohy:

Označení stavby: 1 0 0 4 3

3

1

0

2

1

0

3

1

1

**Správa železnic, státní organizace**

**Dlážděná 1003/7, 110 00 Praha 1**

Státní správa západ, Diamond Point

Ke Švančic 656/3, 186 00 Praha 8 – Karlín

**TOP CON SERVIS s.r.o.**

Ke Štírci 1824/56, 182 00 Praha 8

T: +420 284 021 740

E: topcon@topcon.cz

**TOP CON SERVIS s.r.o.**


Ke Štírci 1824/56, 182 00 Praha 8

T: +420 284 021 740

E: topcon@topcon.cz

Specialista: Ing. Libor Marek

Ing. Libor Marek



**Rekonstrukce mostů v km 72,637 a**

**72,721 trati Domažlice - Planá**

Mosty, propustky a zdi

**Most v ev. km 72,721**

**Vytýčovací schéma**

Zpracovatel přílohy:

Ing. Radek Sklenář

Katastrální území:

Tabulka

Stupeň dokumentace: část

Stupeň dokumentace: část

Číslo přílohy (typ/pořadí):

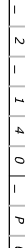
**2. 14.0**

Stupeň dokumentace:

**DUP+PPS**

Smluvní datum zpracování:

**06/2023**

Podpis: 

1